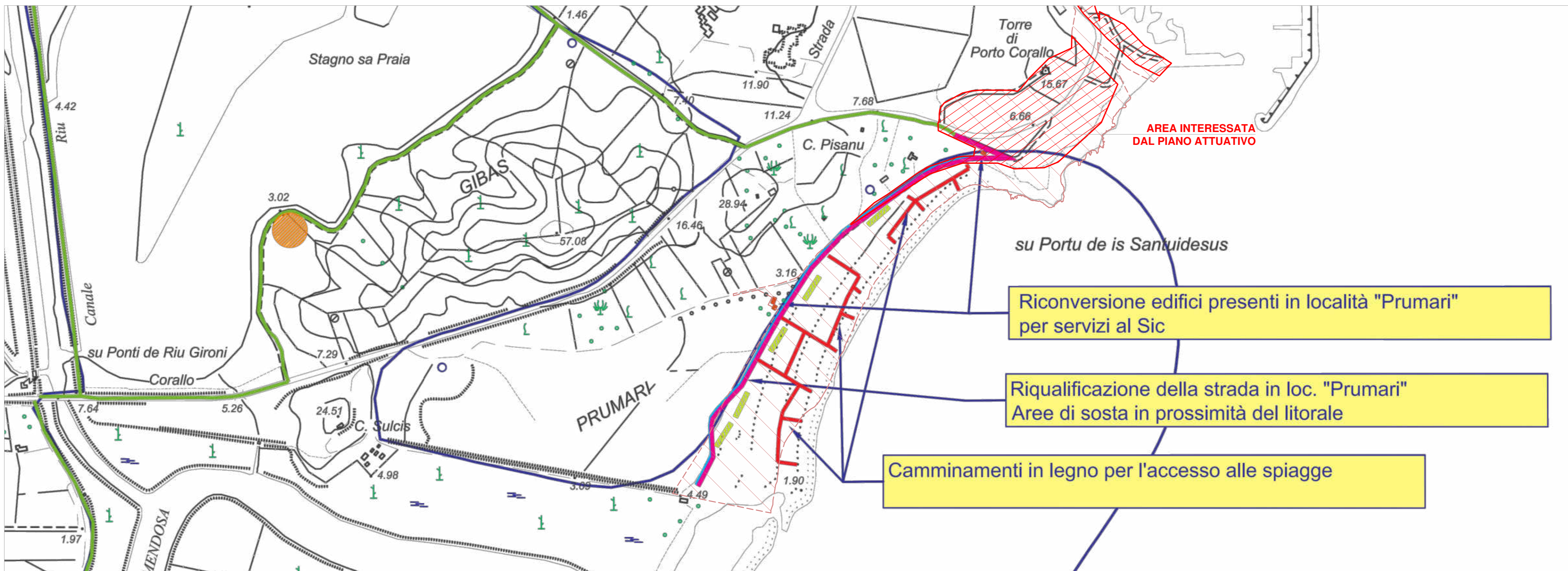


**Legenda**

	Realizzazione di camminamenti in legno per l'accesso alle spiagge
	Sentieri di fruizione del sito
	Riqualificazione strutture esistenti
	Aree di sosta lungo il litorale
	Riqualificazione della strada in loc. "Prumari"
	Chiusura accesso automezzi
	Riqualificazione complessiva dell'impianto di depurazione in fase di dimensionamento e ristrutturazione dell'area
	Confini Attuali Area SIC
	Capanno di Osservazione



**Legenda generale**

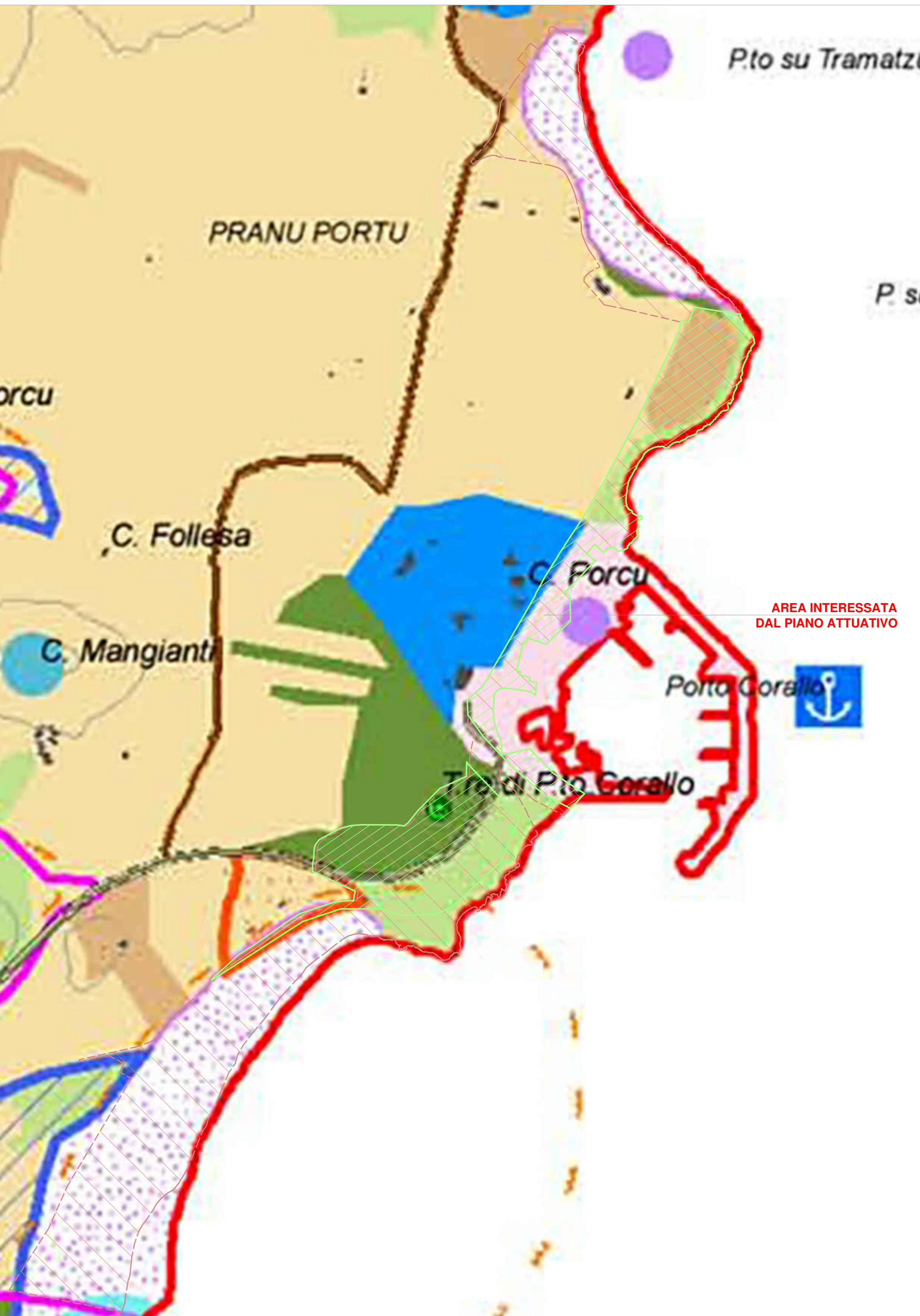
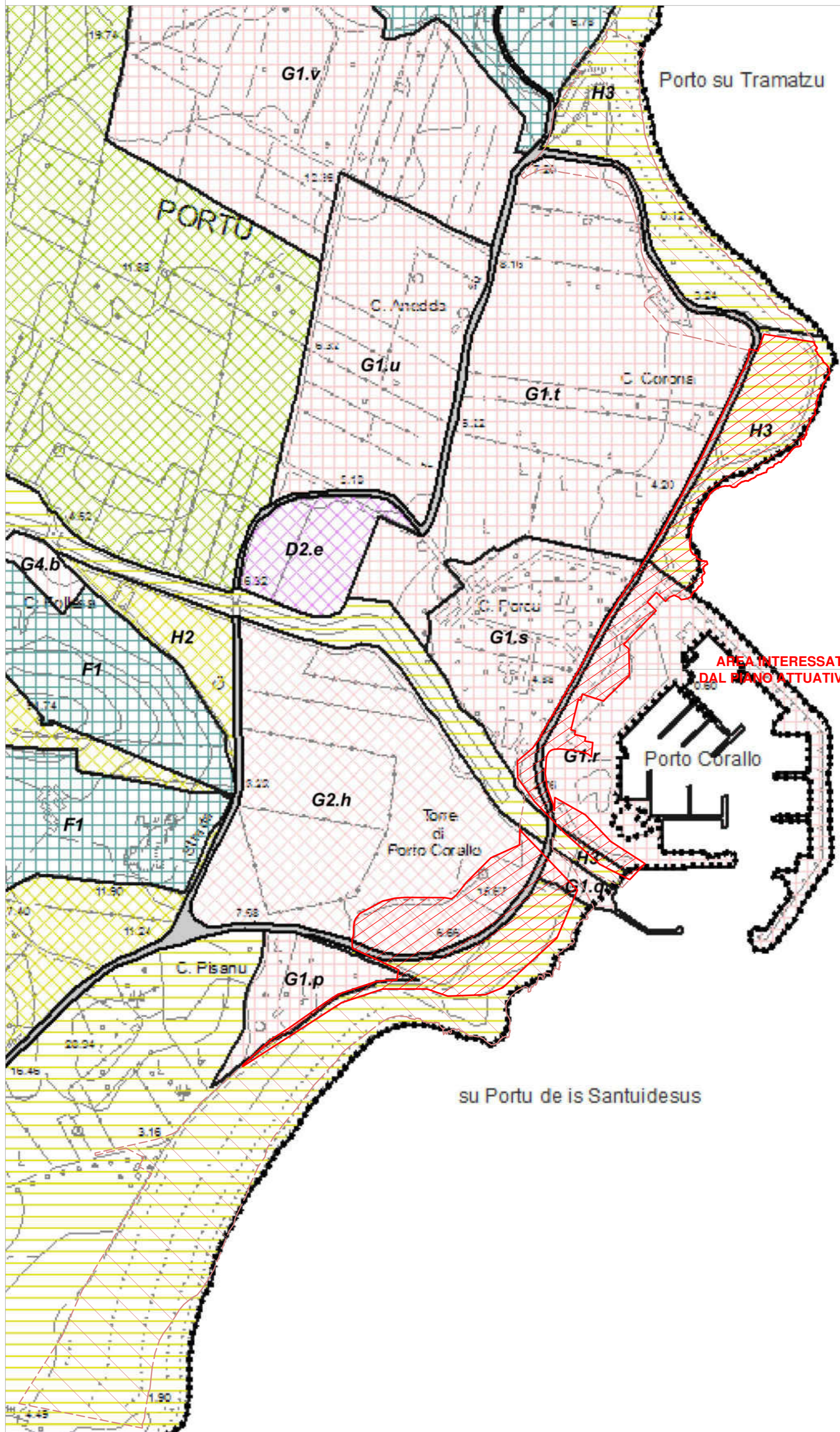
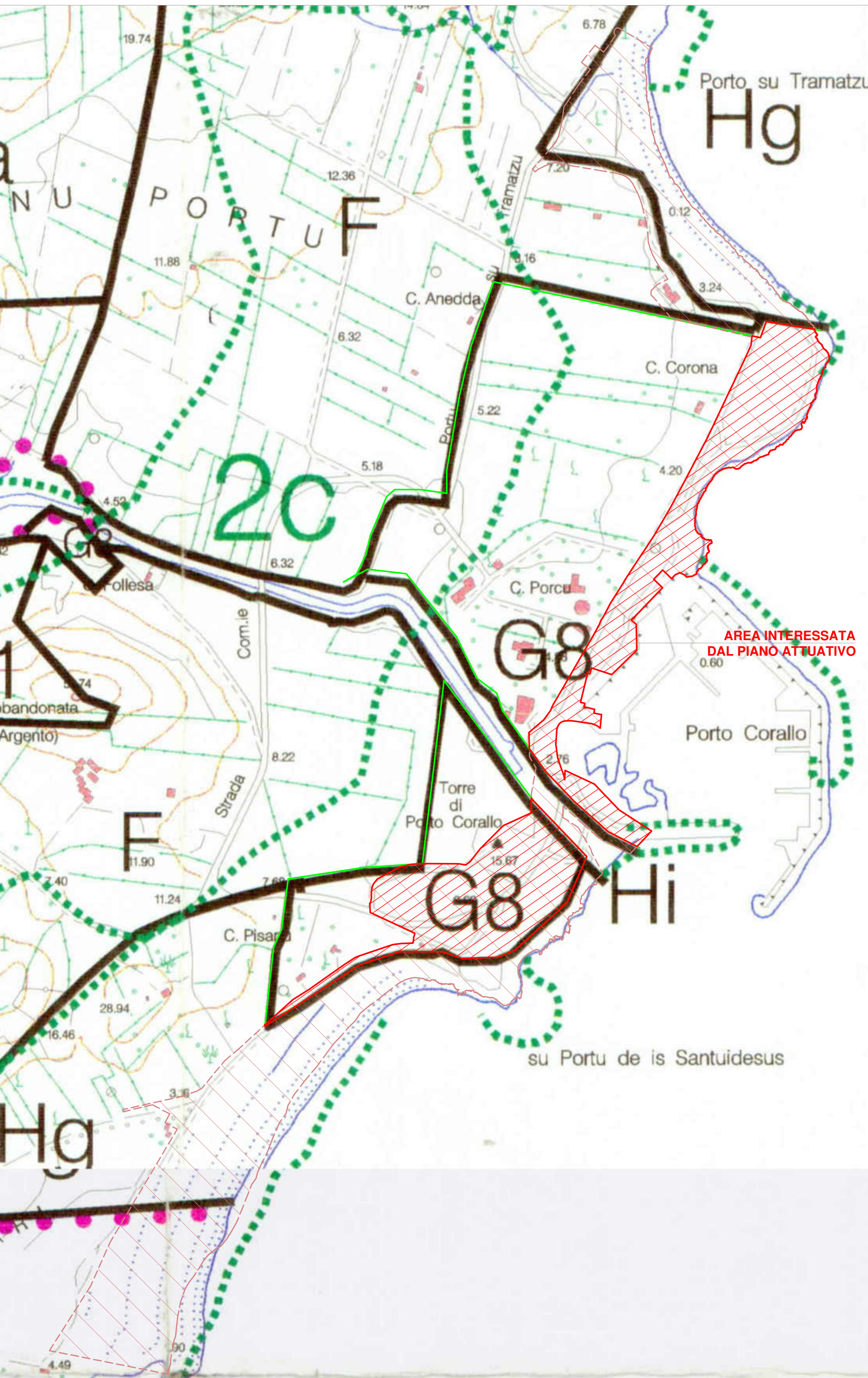
	AREA INTERESSATA DAL PIANO ATTUATIVO
	AREA INTERESSATA DAL PROGETTO DI RIQUALIFICAZIONE DEL LUNGOMARE


**Legenda PUC adottato (2020)**

Zoning ambito extra-urbano	
	Limiti Amministrativi Comunali
	Fascia cimiteriale
	AREE MILITARI
	C1
	C3
	D2
	D5
	E1b
	E2a
	E2c
	E4
	E5a
	E5b
	E5c
	F1
	F4
	G1
	G1.a
	G1.b
	G1.c
	G1.d
	G1.e
	G2
	G3
	G3/H3
	G4
	H2
	H3
	Viabilità di Piano
	Viabilità esistente
	Centro Urbano
	Corsi d'acqua

**Legenda PPR**

ASSETTO AMBIENTALE	
	BENI PAESAGGISTICI AMBIENTALI EX ART. 143 D.Lgs. N°42/04 e succ. mod.
	PAESAGGIO
	AREE DI INTERESSE NATURALISTICO ISTITUZIONALMENTE TUTELATE
	AREE DI RECUPERO AMBIENTALE





Comune di Villaputzu

**"Piano attuativo per le zone G interessate dal progetto di riqualificazione del lungomare di Porto Corallo"**

**PROGETTAZIONE**

Professionisti incaricati:  
 Arch. Federico Lai  
 Arch. Enrico Cannas  
 Arch. Federica Onali  
 Arch. Johnny Rosas

Tav.02 - Vincollistica: Area SIC, PPR, Puc 2004, Puc 2020

Data prima emissione	Codice elaborato	Scala elaborato
07/09/2020	Tav.02	1:5000